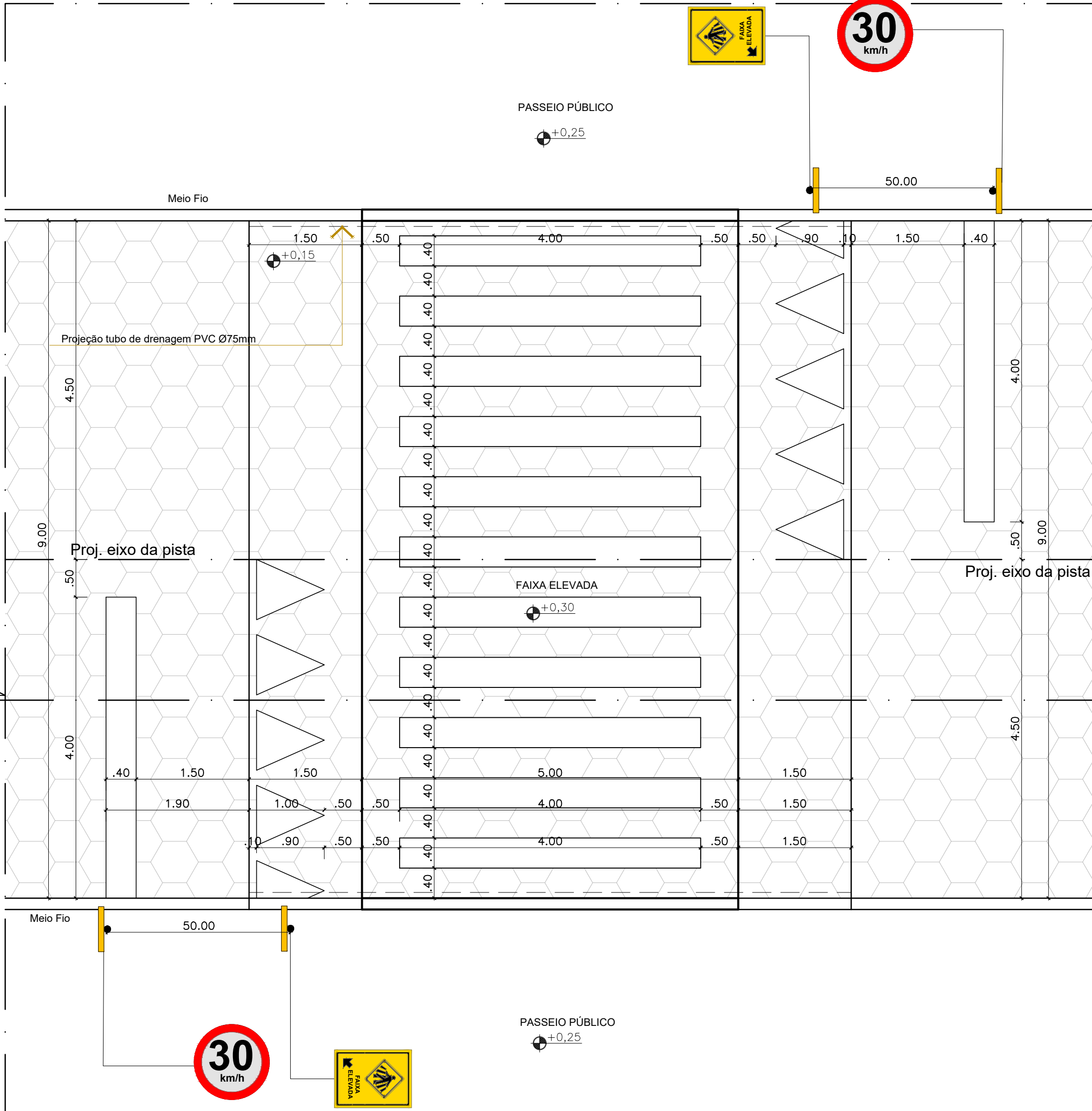
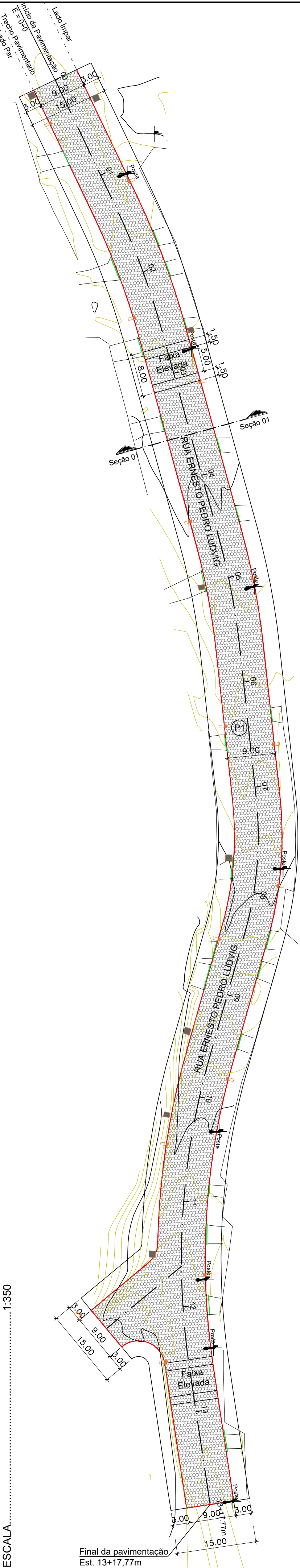


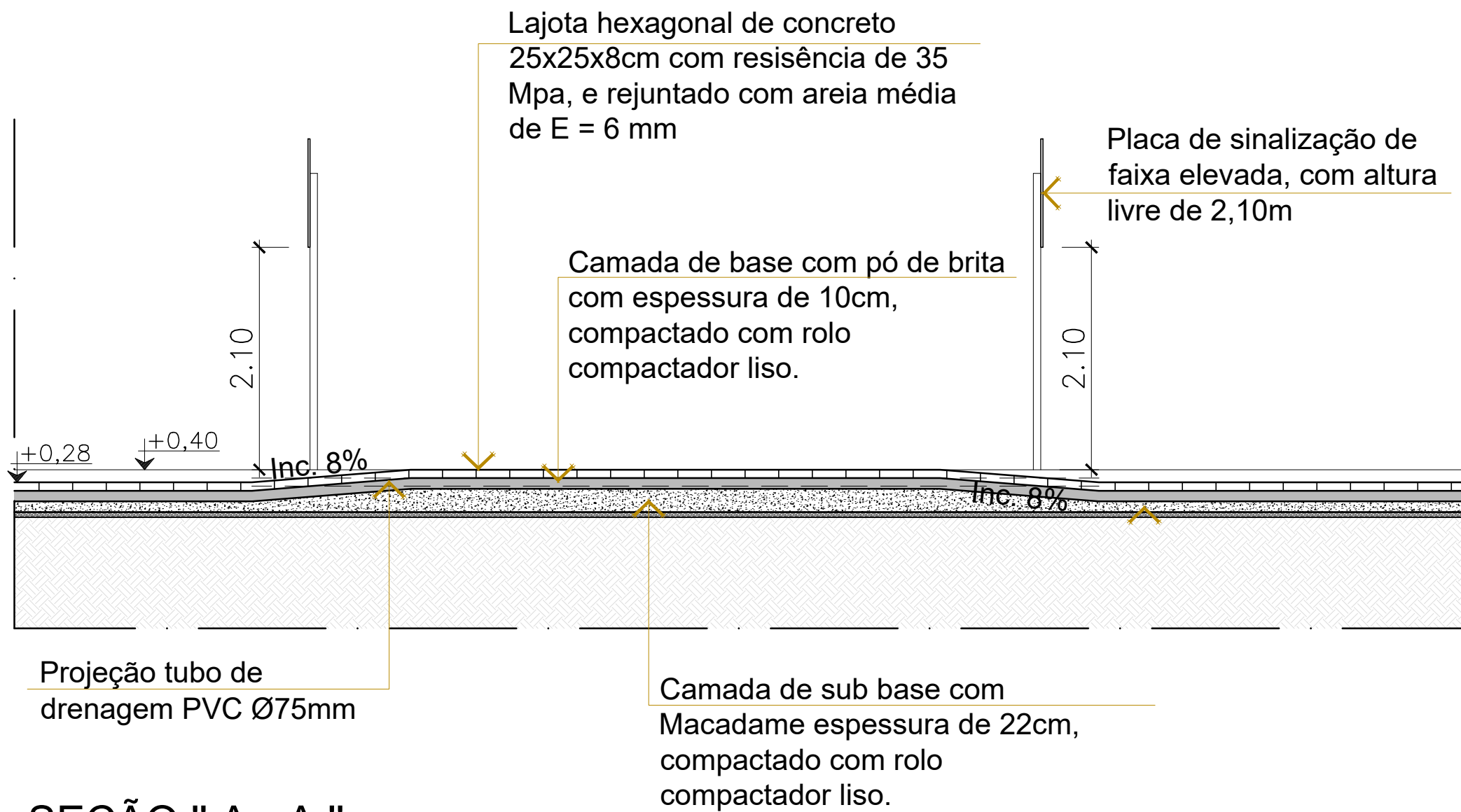
PLANTA DO GEOMÉTRICO

ESCALA.....1:350



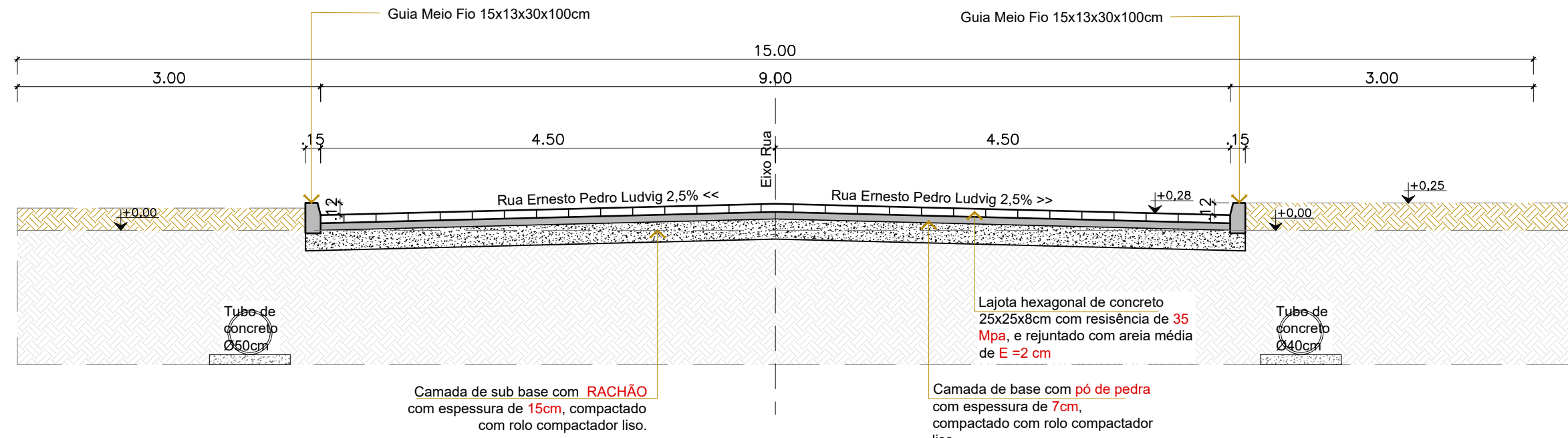
PLANTA BAIXA DET. FAIXA ELEVADA

ESCALA.....1:50



SEÇÃO " A - A "

ESCALA.....1:50



SEÇÃO 01 - GEOMÉTRICO

ESCALA.....1:50

CÓDIGO	DESCRIÇÃO	UNIDADE	QUANTIDADE
P1	Pavimentação em lajota hexagonal 25x25x8cm em concreto 35 Mpa	m²	2.634,66
	Guia meio fio 15x13x30x100 cm	m	580
	Guia meio fio rebaixado 15x13x30x100 cm, somado no item acima	-	-
	Faixa elevada	und	02

Aprovações:			
Representante Tomador			
Geison Kurtz Prefeito			
Responsável técnico			
Maicon Knaul			
Revisão	Alteração	Desenhista	Data
02			
01			
00	Emissão Inicial	Maicon	24/11/2025

PROJETO GEOMETRICO

Engenheiro(a):			
Maicon Knaul			
CREA/SC: 176177-2			
Email: planejamento@ituporanga.sc.gov.br			
Proprietário:		CNPJ: 83.102.640/0001-30	
Prefeitura Municipal de Ituporanga			
Uso:	Endereço da obra:		
PROJETO GEOMETRICO	Rua Ernesto Pedro Ludvig, Bairro Gabiroba - Ituporanga - SC		
Referência:		Pavimentação Rua Ernesto Pedro Ludvig	
Planta Geométrico			
Seção 01 - Geométrico			
Legenda			
Planta Baixa Faixa Elevada			
Desenho:	Área:	Data:	Prancha: A-1
Maicon Knaul	Extensão:.....277,77m	Novembro / 2025	
	Total:.....2.634,66m²	Escala:	
		Indicada	
01/01			